

## Forlengelse av velbrygga – informasjon til medlemmer august 2022


Følgende er de to adkomstene:



Trapp 1



Trapp 2



Avslutningsvis er også et bilde fra området tatt fra sør for brygga

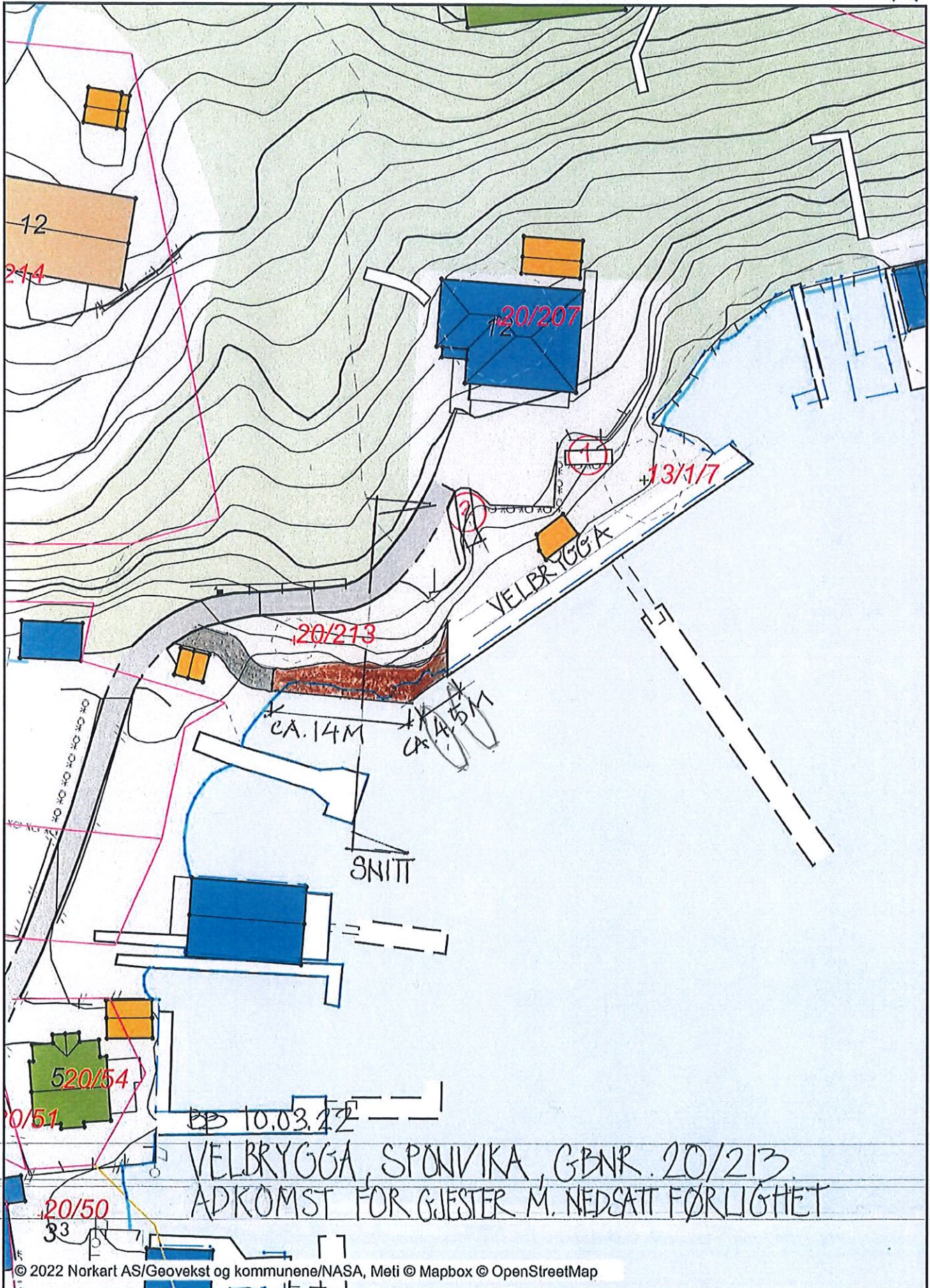


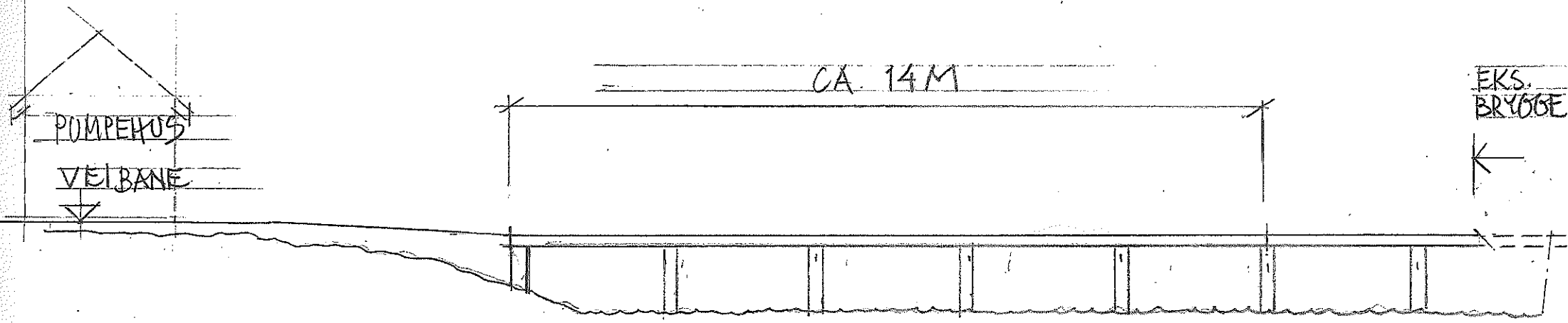
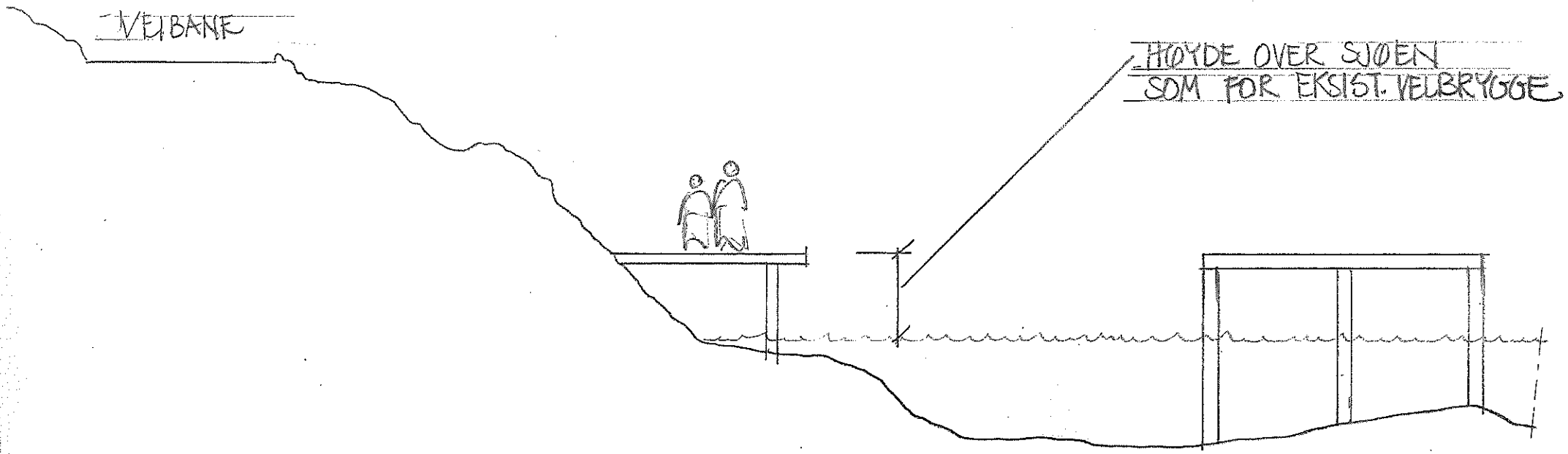
Utskrift fra Norkart AS kartklient

Dato: 09.03.2022

Målestokk: 1:500

Koordinatsystem: UTM 32N





BB 10.03.22  
VELBRYGGA, SPONVIKA, GBRNR 20/213  
ADKOMST FOR GJESTER MED NEDSATT FØRLIGHET

